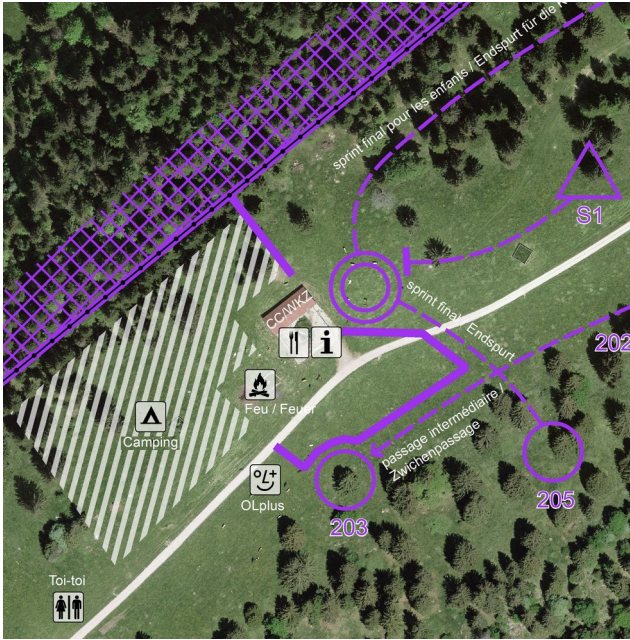


## Relais de Pentecôte 2026 de course d'orientation

23 et 24 mai

### Directives

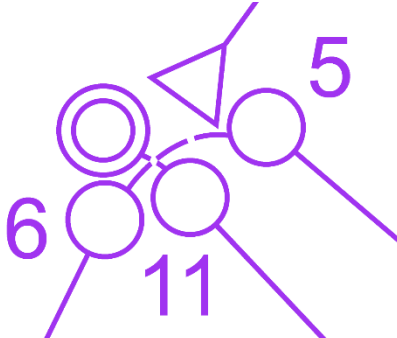
	Samedi 23 et dimanche 24 mai
Organisateur	Association neuchâteloise de course d'orientation ANCO
Chef de course	Evan Contarino (evan.contarino@bluewin.ch), +41 79 953 27 26
Traceurs	Romain Hediger et Félix Jeanrichard
Contrôleur	Archibald Soguel
Type de course	Relais à 7 coureurs. Relais à 3 pour les enfants
Carte	Le Communal de la Sagne, 1 : 10'000, (1:7'500 pour le relais enfant) 5m, mai 2026, Archibald Soguel
Centre de course	<p>Loges du Communal 1, 2314 La Sagne Centre de course à l'extérieur. Pas de douche ni de vestiaires. Eau potable disponible à la cantine. Coordonnées : 2'550'852.52, 1'210'847.30</p> <p>Surface de 10'000m2 mise à disposition pour le camping. Pas d'électricité mise à disposition. Détails sous la rubrique camping</p> <p><b>Il est interdit de se rendre au centre de course en voiture ou d'utiliser d'autres chemins que ceux balisés pour y accéder</b></p> 

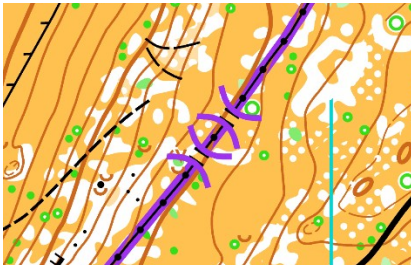
Horaires du centre de course	<p>Du samedi 23 mai, 14:00 au dimanche 24 mai, 17:00</p> <p><b>Fermeture du centre de course et du camping le dimanche à 17:00. Pas de course prévue le lundi.</b> Si vous souhaitez continuer votre séjour en terre neuchâteloise, de nombreux campings et hébergements vous attendent. Plus d'info sur : <a href="https://www.i3l.ch/fr/Z10488/neuchatel-tourisme">https://www.i3l.ch/fr/Z10488/neuchatel-tourisme</a></p> <p>Le centre de course doit être complètement dégagé dimanche soir en raison de la venue du bétail sur Le Communal lundi matin.</p>
Information	Ouvert samedi de 14:00 à 00:00 et dimanche de 07:30 à 16:30
Camping	<p>Camping pour tentes aux centre de course. Pas d'électricité. Eau potable disponible à la cantine. Interdiction générale de faire du feu (sauf brasero), Grill à gaz autorisé.</p> <p>Camping pour minivan/caravane proche du CC sur inscription préalable uniquement (Plus d'infos ici : <a href="https://www.anco-ne.ch/wp-content/uploads/2026/03/Camping-car-et-Minivan.pdf">https://www.anco-ne.ch/wp-content/uploads/2026/03/Camping-car-et-Minivan.pdf</a>). Pas d'électricité.</p>
Cantine	<p>Au centre de course, Vente de boissons chaudes et froides ainsi que de sandwiches, hot dogs, salades végétariennes et pâtisseries.</p> <p>Ouvert le samedi de 14:00 à 23:00 et le dimanche de 07:00 à 16:00</p>
Magasin de CO	Le stand OL plus est à votre service au centre de course.
Accès en train	<p>Ligne R22, arrêt : La Sagne. <b>ATTENTION aux horaires irréguliers sur cette ligne.</b> Consultez l'horaire sur <a href="http://www.cff.ch">www.cff.ch</a></p> <p>Depuis la gare, il y a un chemin balisé jusqu'au centre de course. 2.4 km, 170 m, 45 minutes.</p> <p>Un transport pour vos bagages de la gare au centre de course est organisé le samedi. Départ du transport à 13:20, 14:20, 15:20, 16:20, 17:20, 18:20 et 19:20. Le transport attend la correspondance avec la R22 en provenance de la Chaux-de-Fonds.</p> <p>Un transport pour vos bagages est également organisé le dimanche du centre de course à la gare aux horaires suivants : 13:20, 14:20, 15:20, 16:20. Vous pouvez déposer vos bagages jusqu'à 55 minutes avant le départ du transport au centre de course. Les bagages restants après le départ du train en direction de la Chaux-de-Fonds seront déposés à la gare de La Sagne.</p> <p>Nous déclinons toute responsabilité en cas de vol, perte ou dommages à vos affaires personnelles.</p>

	<p>Plus d'informations sont disponibles dans le document «Comment venir au relais de pentecôte 2026» disponible sur le site de l'ANCO.</p>
Accès en voiture	<p><b>ATTENTION, les places de parcs sont très limitées et se situent à 3.4 km du centre de course pour les places les plus proches. Nous vous recommandons de venir en train.</b></p> <p>Si vous venez en voiture, n'hésitez pas à faire du covoiturage afin de réduire le nombre de véhicules.</p> <p>Si vous venez en voiture, il vous faut procéder comme suit :</p> <ol style="list-style-type: none"> <li>1. Rendez-vous à la place de dépose (balisé depuis le centre du village de la Sagne avec des panneaux «P Dépose». Ne suivez <b>pas</b> les panneaux indiquant le parking sans la mention «dépose»). Sur place, vous n'avez que quelques minutes pour la dépose! Localisation sur Google Maps : <a href="https://maps.app.goo.gl/NYnYy4unSe9Bz18QA">https://maps.app.goo.gl/NYnYy4unSe9Bz18QA</a></li> <li>2. Déposez toutes vos affaires et vos passagers. Ils se rendront à pied au centre de course. (1 km, 35 m, 15 minutes)</li> <li>3. Redescendez au village de la Sagne en suivant les panneaux P et suivez les instructions des bénévoles. Localisation sur Google Maps : <a href="https://maps.app.goo.gl/CrNvoEE9U2TxRMno8">https://maps.app.goo.gl/CrNvoEE9U2TxRMno8</a> Plusieurs lieux de parking sont disponibles. Vous serez redirigés au bon endroit par les bénévoles (entre 12:00 et 19:00)</li> <li>4. Prenez la navette qui vous ramènera directement au centre de course. (Circule entre 13:30 et 19:00, pas de chargement de bagages dans les navettes)</li> </ol> <p>Anticipez votre arrivée, la dépose, les déplacements et la navette prennent du temps. Comptez entre 45 minutes et 1 heure pour la dépose.</p> <p>Le Dimanche, pour votre départ, faites le circuit inverse. Les Navettes circulent de 12:00 à 16:30.</p> <p>Plus d'informations sont disponibles dans le document «Comment venir au relais de pentecôte 2026» disponible sur le site de l'ANCO.</p>
Navettes	<p>Si vous avez besoin d'être transportés entre samedi 19:00 et dimanche 11:00 entre le centre de course, la gare ou les parkings, vous pouvez réserver une course jusqu'au 22 mai par mail auprès de : <a href="mailto:evan.contarino@bluewin.ch">evan.contarino@bluewin.ch</a>. Le week-end, vous pouvez demander directement auprès de l'information ou par téléphone auprès de : +41 79 953 27 26.</p>

	<p>Si vous ne pouvez pas parcourir le trajet à pied de la gare au centre de course (Difficultés de déplacement, poussette et enfants en bas âge) vous pouvez aussi demander une course par mail auprès de : <a href="mailto:evan.contarino@bluewin.ch">evan.contarino@bluewin.ch</a> en indiquant la raison.</p>
Frais d'inscriptions	<p>200.- CHF par équipe</p> <p>30.- CHF par équipe pour le relais enfant</p> <p>15.- CHF pour une inscription tardive (sous réserve de disponibilité)</p>
Mutation	<p>Mutations possible jusqu'à vendredi 22 Mai, 22:00</p>
Catégories	<p>Relais.</p> <p>1<sup>er</sup> relais : (crépuscule/nuit) Difficile. 10.3 km / 420m / 28 postes                  2<sup>e</sup> relais : (nuit) Difficile. 6.2km / 290m / 22 postes                  3<sup>e</sup> relais : Difficile. 6.4km / 310m / 23 postes                  4<sup>e</sup> relais : Moyen. 5.3km / 240m / 19 postes                  5<sup>e</sup> relais : Facile. 3.7km / 120m / 12 postes                  5<sup>e</sup> relais variante longue : 5.9km / 260m / 21 postes                  6<sup>e</sup> relais : 6.2km / 290m / 22 postes                  7<sup>e</sup> relais : 10.3km / 420m / 28 postes</p> <p>Il est possible pour un relayeur de courir le 1<sup>er</sup> et le 6<sup>e</sup> ou le 2<sup>e</sup> et le 7<sup>e</sup> relais. Pas d'autres combinaisons possibles.</p> <p>Il n'est pas possible de courir dans plusieurs équipes.</p> <p>Le 5<sup>e</sup> relayeur doit courir en catégorie D16/H14 ou inférieur, ou D55/H60 ou supérieur. Si cela n'est pas possible, Il existe un parcours plus long et désavantagé. Ce dernier est interdit aux coureurs des catégories H18, D/H20 DE/HE et H35, ainsi qu'aux personnes entre 20 et 35 ans.</p> <p>Il faut au minimum 1 femme par équipe.</p> <p>Pour permettre à l'ensemble des personnes désirant courir de pouvoir participer. Il est autorisé une équipe non complète par club. Pour les parcours ou un coureur manque, le temps maximal permis pour ce parcours sera pris en considération afin de pouvoir classer l'équipe. Le montant de l'inscription sera remboursé proportionnellement au nombre de coureurs. Les équipes doivent d'abord chercher auprès d'autres clubs les coureurs manquants avant de pouvoir inscrire une équipe non complète. L'organisation peu suggérer aux équipes de prendre contact avec d'autres si elle voit d'éventuelles possibilités de compléter ces équipes. L'inscription doit se faire via le portail picoEVENTS.</p>

	<p>Si ces règles ne peuvent pas être respectées, il n'est pas possible de s'inscrire. Cependant l'organisation est ouverte à accepter des coureurs individuels. Ces derniers ne seront pas classés. Annonce préalable obligatoire par mail au chef de course et participation soumise à acceptation.</p> <p>Relais enfants</p> <p>1<sup>er</sup> relais : max. 12 ans, 2.5km / 70m / 12 postes 2<sup>e</sup> relais : max. 10 ans. 1.9km / 50m / 9 postes 3<sup>e</sup> relais : max. 12 ans. 2.5km / 70m / 12 postes</p> <p>Le 2<sup>e</sup> relais est partiellement balisé avec des drapeaux.</p>
Heures de départs	<p>Relais de Pentecôte :</p> <p>1<sup>er</sup> relais : Départ en masse prévu à 20:20 le samedi 3<sup>e</sup> relais : Départ du premier relayeur à environ 08:00 (heure zéro à 06:15 et temps des parcours du soir additionné) le dimanche. Les suivants partent avec leur temps de retard sur la première équipe.</p> <p>Relais enfant :</p> <p>1<sup>er</sup> relais : Départ en masse à 16:00 le samedi</p>
Départ en masse en cas de retard	<p>En cas de retard du relayeur précédant et afin de ne pas éterniser la course, des départs en masses sont prévus pour chaque relais.</p> <p>2<sup>e</sup> relais : 22:40 le samedi 3<sup>e</sup> relais : 09:30 le dimanche 4<sup>e</sup> relais : 11:00 5<sup>e</sup> relais : 12:00 6<sup>e</sup> relais : 12:40 7<sup>e</sup> relais : 13:40</p> <p>Ces heures de départs en masses sont aussi valables pour les équipes qui ne seraient pas complètes, pour le relayeur suivant un relais non couru.</p> <p>Pour le relais enfant, départ en masse des parcours 2 et 3 à 17:00.</p>
Descriptions de postes et numéros de contrôle	<p>En raison de la nature de la course, la description de postes ne sera disponible que sur la carte.</p> <p>Pour des raisons de lisibilité, les numéros de contrôle ne sont pas indiqués à côté des numéros de postes sur la carte pour le Relais de Pentecôte. Les parcours enfants ont les numéros de contrôle à côté des numéros de postes.</p> <p>Attention, réseau de poste dense.</p>

<p>Démonstration du passage des relais.</p>	<p>Une démonstration sur le passage des relais sera faite à 15 :30 pour les enfants et 19:30 pour les adultes. Les passages de relais sont différents entre les enfants et les adultes. Le parcours enfant n'a pas de passage spectateur durant le parcours.</p> <p>Vers le centre de course, entre le départ, le passage spectateur et l'arrivée, la densité de postes est élevée. Soyez attentifs à votre carte. Le passage spectateur (reliant les postes 202-203) et le sprint d'arrivée (reliant le poste 205 à l'arrivée) se croisent. Les couleurs des drapeaux à suivre seront différents.</p> 
<p>Distance au départ</p>	<p>L'itinéraire du pré-départ au départ n'est pas indiquée sur la carte. Le pré-départ se situe à côté de l'arrivée. Le chemin pour aller au départ est balisé. Distance : 90m</p>
<p>Procédure de départ</p>	<p>L'accès à la carte et à la zone d'échauffement se fait par le nord du bâtiment du CC.</p> <p>1<sup>er</sup> relais : se présenter à la tente du départ entre 20:00 et 20:10. La carte vous sera transmise roulée avec un élastique. Le côté extérieur est le premier côté (1). Interdiction de regarder la carte avant l'heure de départ.</p> <p>2<sup>e</sup> et 4<sup>e</sup> - 7<sup>e</sup> relais. Après le passage du coureur précédent au poste radio 204, rendez-vous à la tente de départ. Vous obtiendrez votre carte. Ne regardez pas votre carte avant le départ. Vous avez une zone pour vous échauffer après la tente de départ. Si votre relayeur précédent n'est toujours pas passé, rendez vous aussi vers la tente de départ 10 minutes avant l'heure de départ en masse de votre parcours. <b>(Attention, si le coureur précédent n'est pas passé au poste 204 dans un délai raisonnable, il est possible que la transmission radio ne se soit pas faite. Vous êtes responsable de vous rendre au départ avant l'arrivée du relayeur précédent.)</b></p> <p>3<sup>e</sup> relais. Rendez vous à la tente de départ 5 minutes avant votre heure de départ publiée. (Disponible sur <a href="https://results.picoevents.ch">https://results.picoevents.ch</a>)</p>

	<p>Pour le relais enfant, après passage du coureur précédent au poste radio 201, rendez-vous à la tente de départ. Vous obtiendrez votre carte. Ne regardez pas votre carte avant le départ. Vous avez une zone pour vous échauffer après la tente de départ. Si votre relayeur précédent n'est toujours pas passé, rendez vous aussi vers la tente de départ 10 minutes avant l'heure de départ en masse de votre parcours.</p>																																																					
Postes radio	<p>Résultat live sur <a href="https://results.picoevents.ch/">https://results.picoevents.ch/</a></p> <table border="1"> <thead> <tr> <th></th> <th>201 (Est)</th> <th>202 -&gt; 203 (passage spectateur)</th> <th>204 (Ouest)</th> <th>205 (poste de sprint)</th> </tr> </thead> <tbody> <tr> <td>Relais 1</td> <td>45%</td> <td>60%</td> <td>80%</td> <td>99%</td> </tr> <tr> <td>Relais 2</td> <td>30%</td> <td>40%</td> <td>65%</td> <td>99%</td> </tr> <tr> <td>Relais 3</td> <td>30%</td> <td>40%</td> <td>65%</td> <td>99%</td> </tr> <tr> <td>Relais 4</td> <td>15%</td> <td>45%</td> <td>65%</td> <td>99%</td> </tr> <tr> <td>Relais 5</td> <td>-</td> <td>5%</td> <td>35%</td> <td>99%</td> </tr> <tr> <td>Relais 5B</td> <td>15%</td> <td>45%</td> <td>60%</td> <td>99%</td> </tr> <tr> <td>Relais 6</td> <td>30%</td> <td>40%</td> <td>65%</td> <td>99%</td> </tr> <tr> <td>Relais 7</td> <td>45%</td> <td>60%</td> <td>80%</td> <td>99%</td> </tr> </tbody> </table> <table border="1"> <thead> <tr> <th>Kids</th> <th>201 (Est)</th> </tr> </thead> <tbody> <tr> <td>Relais 1</td> <td>30%</td> </tr> <tr> <td>Relais 2</td> <td>40%</td> </tr> <tr> <td>Relais 3</td> <td>30%</td> </tr> </tbody> </table>		201 (Est)	202 -> 203 (passage spectateur)	204 (Ouest)	205 (poste de sprint)	Relais 1	45%	60%	80%	99%	Relais 2	30%	40%	65%	99%	Relais 3	30%	40%	65%	99%	Relais 4	15%	45%	65%	99%	Relais 5	-	5%	35%	99%	Relais 5B	15%	45%	60%	99%	Relais 6	30%	40%	65%	99%	Relais 7	45%	60%	80%	99%	Kids	201 (Est)	Relais 1	30%	Relais 2	40%	Relais 3	30%
	201 (Est)	202 -> 203 (passage spectateur)	204 (Ouest)	205 (poste de sprint)																																																		
Relais 1	45%	60%	80%	99%																																																		
Relais 2	30%	40%	65%	99%																																																		
Relais 3	30%	40%	65%	99%																																																		
Relais 4	15%	45%	65%	99%																																																		
Relais 5	-	5%	35%	99%																																																		
Relais 5B	15%	45%	60%	99%																																																		
Relais 6	30%	40%	65%	99%																																																		
Relais 7	45%	60%	80%	99%																																																		
Kids	201 (Est)																																																					
Relais 1	30%																																																					
Relais 2	40%																																																					
Relais 3	30%																																																					
Contrôle des postes	<p>Système SPORTident utilisé avec Air+ activé. Si le boîtier est défectueux, veuillez poinçonner votre carte avec la pince prévue à cet effet et le signaler au stand de lecture des puces.</p>																																																					
Zone interdites et dangereuses	<p>Les zones interdites et dangereuses sont représentées sur la carte et, selon le cas, sur le terrain par des rubalises.</p> <p>Le non-respect entraînera la disqualification d'office de l'ensemble de l'équipe.</p> <p>La majorité des barrières indiquées sur la carte sont électrifiées et/ou constituées de barbelés.</p> <p>Il est strictement interdit de traverser les murs / barrières qui sont surlignés avec le symbole 708. Il est seulement possible de les traverser aux endroits de passages indiqués sur la carte par le symbole 710.</p>  <p>Certains champs clairement délimités sont remplis de taureaux</p>																																																					

	ou de vaches mères. Pour votre sécurité, il est strictement interdit de traverser ces champs interdits.
Passage de route	Les relais 1 à 7 traversent une route importante avec des automobilistes roulant à haute vitesse. Les points de passage sur la route sont clairement indiqués sur la carte. Certains passages nécessitent de suivre le marquage mis en place par l'organisateur. Soyez attentifs et merci de suivre les indications des bénévoles à ces endroits.
Calcul du temps	<p>Le temps total pour le calcul des résultats est le temps de chaque parcours additionné.</p> <p>Pénalités :</p> <p>Le temps maximal du relais est attribué au du relayeur lorsque :</p> <ul style="list-style-type: none"> <li>- <del>Le relayeur a entre 1 et 3 postes manquants</del></li> <li>- Le relayeur dépasse le temps maximal du parcours</li> <li>- <del>Le relayeur doit abandonner pour des raisons médicales (blessures ou autre)</del></li> <li>- <i>Aucun coureur ne cours sur le relais en question</i></li> <li>- <i>Le coureur a un ou plusieurs postes faux ou manquant.</i></li> </ul> <p>L'équipe est disqualifiée lorsque :</p> <ul style="list-style-type: none"> <li>- <del>Le relayeur fait plus de 3 postes faux</del></li> <li>- <del>Il y a plus de 3 relayeurs sur l'équipe avec des postes faux</del></li> <li>- <del>Le relayeur doit abandonner pour des raisons non médicales</del></li> <li>- Un relayeur entre dans une zone interdite</li> </ul> <p>Cette liste n'est pas exhaustive</p>
Arrivée	Chaque relayeur doit prendre le poste d'arrivée avant de donner le relais au prochain coureur. <del>Le dernier relayeur aura un couloir d'arrivée séparé.</del>
Temps maximal	<p>Relais de Pentecôte :</p> <p>1<sup>er</sup> relais : 140 minutes  2<sup>e</sup> relais : 90 minutes  3<sup>e</sup> relais : 110 minutes  4<sup>e</sup> relais : 80 minutes  5<sup>e</sup> relais : 60 minutes  6<sup>e</sup> relais : 90 minutes  7<sup>e</sup> relais : 140 minutes</p> <p>Relais enfant :</p> <p>1<sup>er</sup> relais : 30 minutes  2<sup>e</sup> relais : 30 minutes  3<sup>e</sup> relais : 30 minutes</p>
Fermeture de l'arrivée	16:00
Lecture des puces	Au stand « Lecture SI-Card » au centre de course. <b>Obligatoire, même en cas d'abandon.</b> Cela nous permet de vérifier que personne n'est resté en forêt, perdu ou blessé.

	Si des recherches doivent être effectuées inutilement car la personne n'est pas passée lire sa puce, elles seront facturées à la personne en question.
Réclamations	Auprès du chef de course
Ravitaillement	Pas de ravitaillement prévu par l'organisateur sur le parcours. Les spectateurs peuvent ravitailler des coureurs lors du passage spectateur balisé à proximité du centre de course.
Dépôt d'habits	Pas de dépôt d'habits.
Annulation de la course	Possible en tout temps si les circonstances l'exigent. L'information sera publiée sur <a href="https://www.anco-ne.ch/relais-de-pentecote-2026/">https://www.anco-ne.ch/relais-de-pentecote-2026/</a>
Assurance	L'assurance est l'affaire des participants. L'organisation décline toute responsabilité.
Résultats	Cérémonie à 14:00  Seront publiés sur <a href="https://www.anco-ne.ch/relais-de-pentecote-2026/">https://www.anco-ne.ch/relais-de-pentecote-2026/</a> , sur <a href="https://results.picoevents.ch">https://results.picoevents.ch</a> ainsi que sur le site de swiss orienteering
Cartes	Les cartes sont récupérées à l'arrivée jusqu'à 13:40.  Elles seront disponibles à partir de 13:50 devant l'arrivée.  L'utilisation de la carte est strictement interdite en dehors du week-end de course. Le terrain se trouve dans une zone protégée et notre course est sujet à une dérogation spéciale.
Livelox	Livelox disponible à partir de dimanche 14:00
Toilettes	Disponible au centre de course.
Grand feu	Un grand feu sera organisé par l'ANCO au centre de course.
Location SI-card	2.- CHF par puces.