



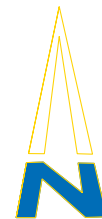
# Collèges des Vernes

Echelle 1:1000 (1 cm = 10 m)

Etat : Avril 2022

Cartographie :  
Pierre-Alain Matthey

-  Zone ouverte / Boisement
-  Zone d'habitation (privée)
-  Asphalt / Surface pavée
-  Bâtiment, couvert
-  Arbre isolé (feuillu, résineux) / Buisson
-  Buisson / Tronc / Haie
-  Hydrante, robinet, regard
-  Barrière franch.-infranchissable
-  Banc public / Poubelle / Molok
-  Lampadaire
-  Pierre / Pilier, poteau
-  Panier basket / Chemin



50 m

