

# Jeunes Rives / Maladière

**éorin**  
école  
obligatoire  
région  
Neuchâtel




















Echelle : 1:2'500 (1 cm = 25 m)

Etat : Mai 2021

Cartographie : Pierre-Alain Matthey



association neuchâtoise de  
course d'orientation  
**ancco**

-  Bâtiment / Couvert
-  Surface herbeuse
-  Surface asphalte-terre battue
-  Surface sable-gravier
-  Zone d'habitation-Herrain privé
-  Terrasse-zone fermée
-  Arbre / Buisson
-  Végétation / Haie
-  Chemin / Sentier
-  Clôture franchissable-infranchissable
-  Mur franchissable-de soutènement
-  Mur infranchissable
-  Barrière rocheuse franchissable
-  Barrière rocheuse infranchissable
-  Monument / Molk
-  Fontaine / Hydrante-point d'eau
-  Tableaux / Objet spécial
-  Pierre/Tas de pierres/Berge rocheuse
-  Banc / Lampadaire