

Marin - Collèges primaire et secondaire

Echelle 1:1'500 (1 cm = 15 mètres)
















Etat : printemps 2003

Relevé et dessin : Jérôme Attinger

Cette carte a été éditée avec le soutien du Sport-Toto et de Jeunesse et Sport.

Reproduit avec l'autorisation de la direction fédérale des mensurations cadastrales (VA022065)

Vente : Pierre-Alain Matthey
Torée 27
2067 Chaumont

-  Zone ouverte
-  Zone boisée
-  Arbre isolé
-  Haie
-  Banc public
-  Hydrante
-  Fontaine
-  Pierre, rocher
-  Lampadaire
-  Barrière
-  Bâtiment
-  Couvert
-  Habitation privée
-  Asphalté
-  Surface synthétique



SCOOOL!
Un projet scolaire
de course d'orientation

1	2	3	4	5	6	7	8
9	10	11	12	13	14	15	16