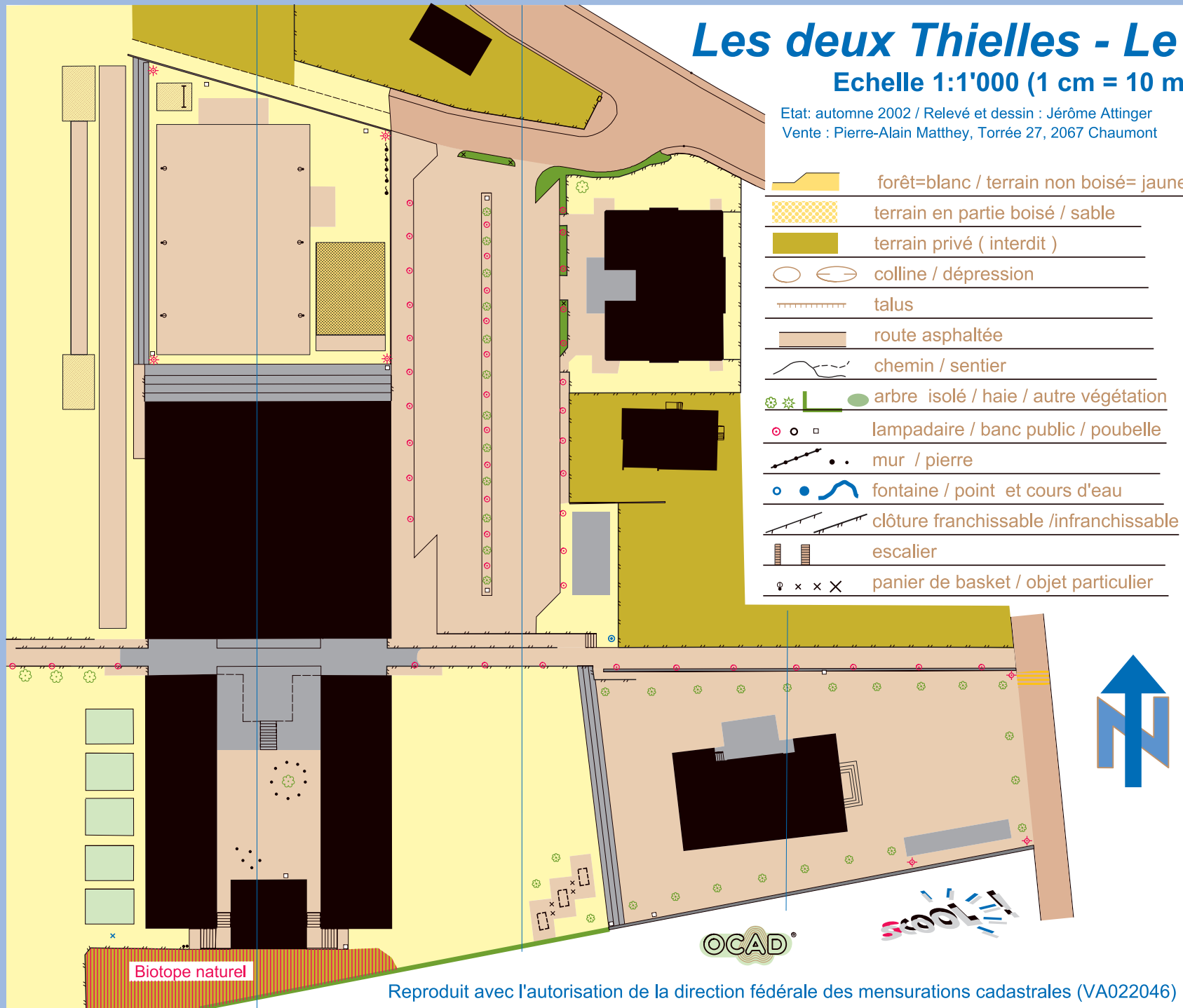
















Les deux Thielles - Le Landeron

Echelle 1:1'000 (1 cm = 10 m)

Etat: automne 2002 / Relevé et dessin : Jérôme Attinger
Vente : Pierre-Alain Matthey, Torrée 27, 2067 Chaumont



-  forêt=blanc / terrain non boisé= jaune
-  terrain en partie boisé / sable
-  terrain privé (interdit)
-  colline / dépression
-  talus
-  route asphaltée
-  chemin / sentier
-  arbre isolé / haie / autre végétation
-  lampadaire / banc public / poubelle
-  mur / pierre
-  fontaine / point et cours d'eau
-  clôture franchissable /infranchissable
-  escalier
-  panier de basket / objet particulier

1	2
3	4
5	6
7	8
9	10
11	12
13	14
15	16

Biotope naturel

OCAD®

Reproduit avec l'autorisation de la direction fédérale des mensurations cadastrales (VA022046)

Cette carte a été éditée avec le soutien du Sport-Toto et de Jeunesse et Sport.