


































# Collège des Forges

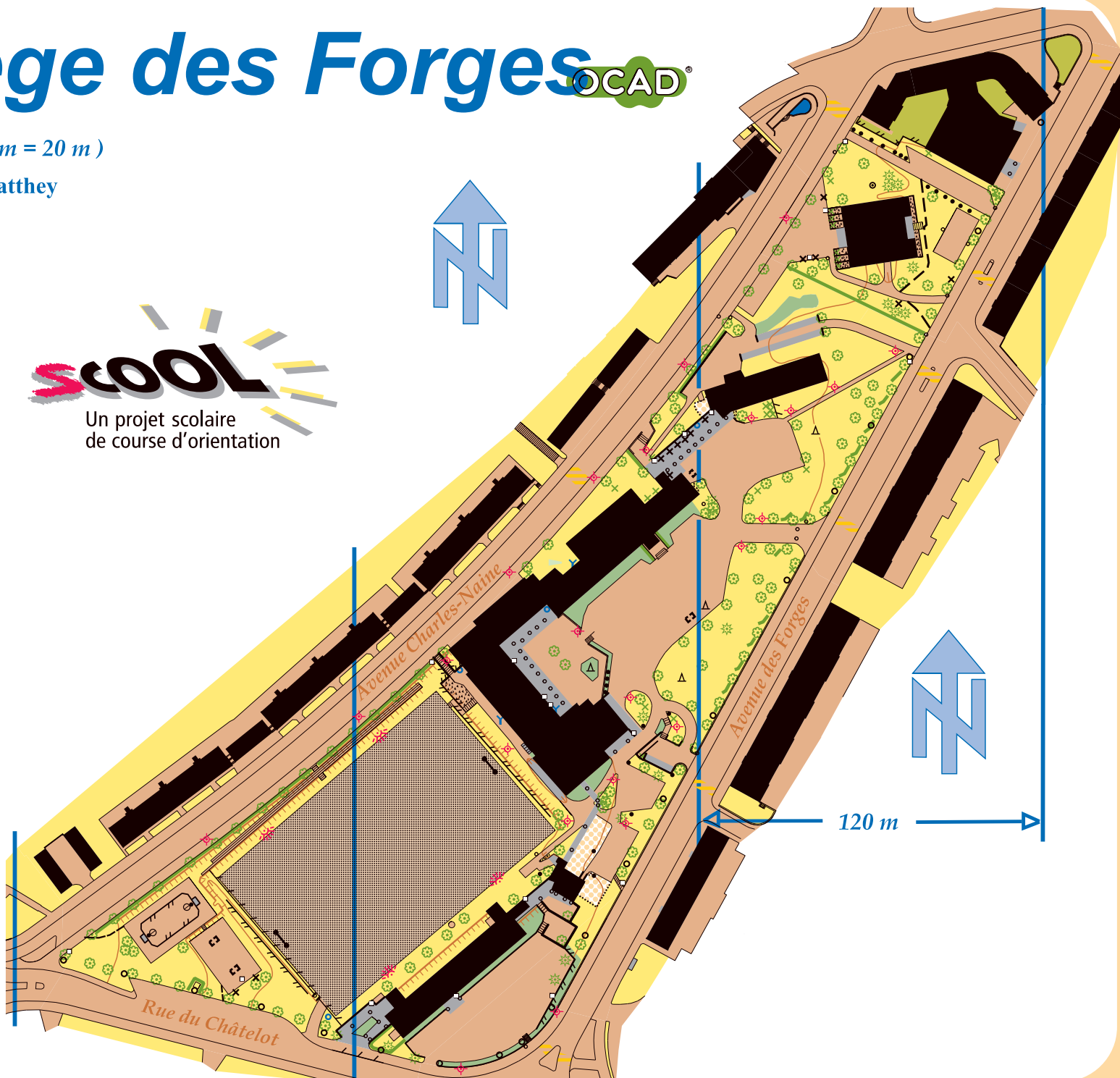
Echelle : 1:2'000 (1 cm = 20 m)

Relevé et dessin : Pierre-Alain Matthey  
Mai 2003

Vente : Pierre-Alain Matthey  
Torrée 27  
2067 Chaumont



		Pré / pré avec arbre
		Terrain privé
		Talus
		Route asphaltée
		Chemin / sentier
		Feuillus / résineux
		Haie / végétation
		Lampadaire / projecteur
		Poubelle / poteau / pilier-écriteau
		But / panier basket / banc
		mur franchissable-infranchissable
		Clôture franchissable-infranchissable
		Terrain de sport / table
		Bâtiment / couvert
		Buisson / borne
		Escalier
		Pierre / zone rocailleuse
		Hydrante-robinet / fontaine
		Monument / passage piéton



Reproduit avec l'autorisation de la direction fédérale des mensurations cadastrales (VA022065)

Cette carte a été éditée avec le soutien du Sport-Toto et de Jeunesse et Sport.